
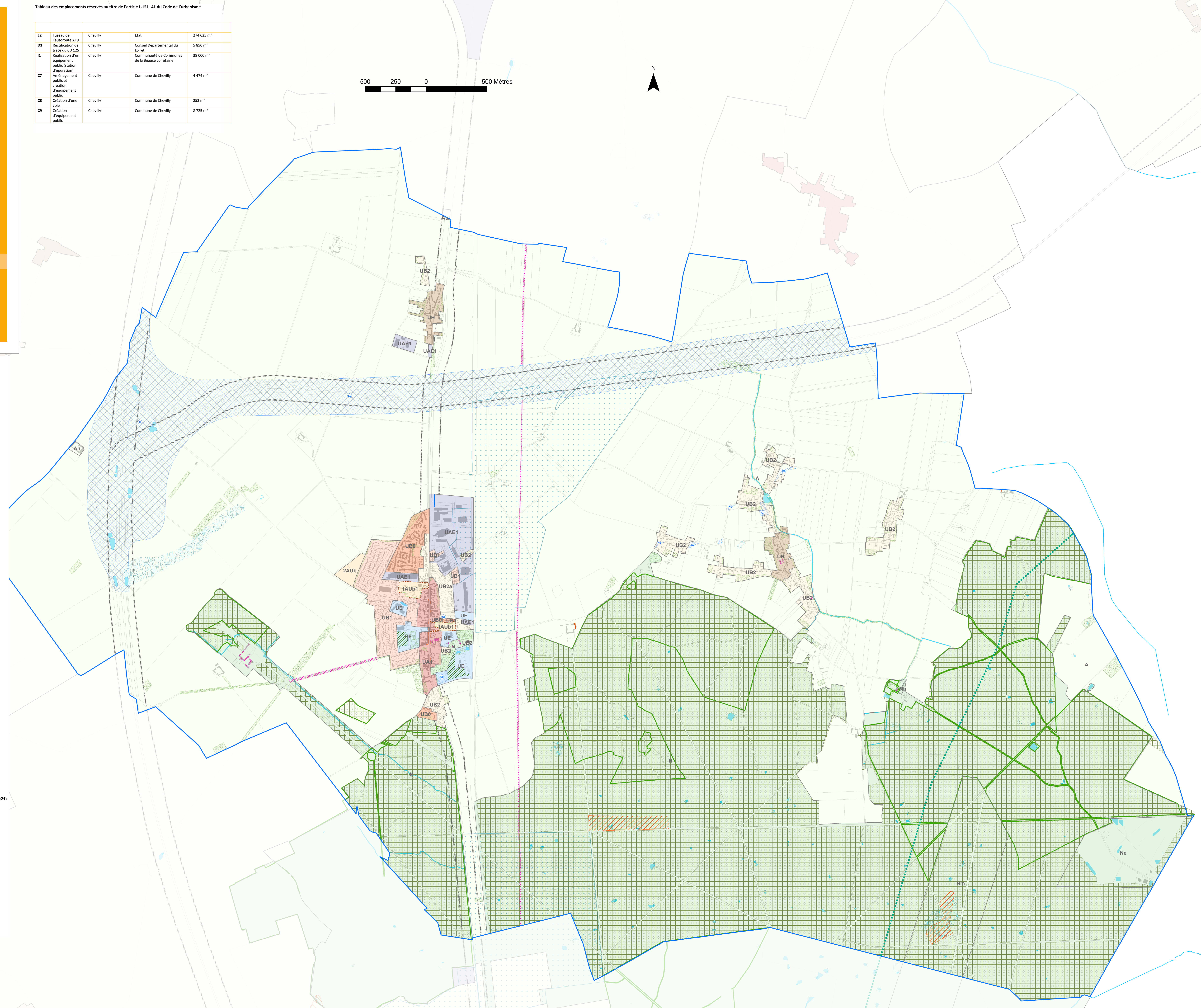


  
**Communauté de communes de la Beauce Loiraine**
  
**PLAN LOCAL D'URBANISME INTERCOMMUNAL**
  

  
**6.8 Chevilly**
  
 Modification n°1 du PLU-H approuvée par délibération du conseil communautaire du 30 Mars 2023

Tableau des emplacements réservés au titre de l'article L.151-41 du Code de l'urbanisme

Code	Description	Commune	Etat	Surface
E2	Fuseau de l'autoroute A19	Chevilly	Etat	274 625 m <sup>2</sup>
D3	Rectification de tracé de la CI 125	Chevilly	Conseil Départemental du Loiret	5 856 m <sup>2</sup>
I1	Réalisation d'un équipement public (station d'épuration)	Chevilly	Communauté de Communes de la Beauce Loiraine	38 000 m <sup>2</sup>
C7	Aménagement public et création d'équipement public	Chevilly	Commune de Chevilly	4 474 m <sup>2</sup>
C8	Création d'une voie	Chevilly	Commune de Chevilly	252 m <sup>2</sup>
C9	Création d'équipement public	Chevilly	Commune de Chevilly	8 725 m <sup>2</sup>



**Légende**

**Contexte**

- Limite de commune
- Limite de parcelle
- Bâti

**Zonage**

- UA : Centres-bourgs et centres-villages
- UB : Secteurs résidentiels
- UH : Hameaux
- UE : Équipements
- UM : Militaire
- UAE : Activités économiques
- 1AUb : Zones ouvertes à l'urbanisation à vocation dominante de logements
- 2AUb : Zones fermées à l'urbanisation à vocation dominante de logements
- 1AUe : Zones ouvertes à l'urbanisation à vocation d'équipements collectifs
- 2AUe : Zones fermées à l'urbanisation à vocation d'équipements collectifs
- 1AUae : Zones ouvertes à l'urbanisation à vocation dominante d'activités économiques
- 2AUae : Zones fermées à l'urbanisation à vocation dominante d'activités économiques
- A : Agricole et Secteurs de Taille Et de Capacité Limitée (STECAL) en zone agricole (Aa, Ac, Ah, As, Ae, Aa1, Aa2, Am)
- N : Naturelle et Secteurs de Taille Et de Capacité Limitée (STECAL) en zone naturelle (Na, Nb, Nm)

**Emplacement réservé**

- Emplacement réservé inscrit au titre de l'article L.151-41 du Code de l'urbanisme

**Secteur de projet**

- Secteur faisant l'objet d'une Orientation d'Aménagement et de Programmation au titre de l'article L.151-6 du Code de l'urbanisme

**Implantation spécifique**

- Bande d'inconstructibilité de part et d'autre de l'axe des voies au titre de l'article L.111-6 du Code de l'urbanisme
- Limite du retrait imposé par rapport aux voies ferrées (cf. 5. Règlement)
- Implantation en retrait obligatoire (cf. 5. Règlement)

**Changement de destination**

- Bâtiment agricole susceptible d'un changement de destination au titre de l'article L.151-11 du Code de l'urbanisme

**Mixité fonctionnelle à protéger**

- Linéaire de diversité commerciale identifié au titre de l'article L.151-16 du Code de l'urbanisme

**Protection du patrimoine bâti**

- Élément bâti identifié au titre de l'article L.151-19 du Code de l'urbanisme
- Mare identifiée au titre de l'article L.151-19 du Code de l'urbanisme

**Prise en compte des risques et préservation des ressources**

- Périmètre de protection des points de captage d'eau potable
- Périmètre de protection des risques sanitaires (bâtiment d'élevage au 25/03/2021)
- Périmètre de protection des risques technologiques
- Périmètre des secteurs vulnérables et/ou potentiellement inondables (AZI de la Retrève - Préfecture du Loiret, 2021)
- Atlas des zones inondées par la Retrève en 2016
  - Hauteur d'eau de 0 à 1 m : Cf règlement écrit + consultation service risque de la DDT 45
  - Hauteur d'eau d'1 à 2 m : Cf règlement écrit + consultation service risque de la DDT 45
  - Hauteur d'eau supérieure à 2 m : zone inconstructible

**Trame verte et bleue**

- Site Natura 2000
- Espace Boisé Classé au titre de l'article L.113-1 du Code de l'urbanisme
- Espace paysager protégé au titre de l'article L.151-23 du Code de l'urbanisme
- Espace paysager sportif et de loisir protégé au titre de l'article L.151-23 du Code de l'urbanisme
- Bois et forêt soumis à un document de gestion durable au 25/03/2021
- Corridor écologique identifié au titre de l'article L.151-23 du Code de l'urbanisme
- Cours d'eau identifié au titre de l'article L.151-23 du Code de l'urbanisme
- Zone humide à forte probabilité identifiée par le SAGE au titre de l'article L.151-23 du Code de l'urbanisme
- Mare, bassin, étang et plan d'eau identifiés au titre de l'article L.151-23 du Code de l'urbanisme